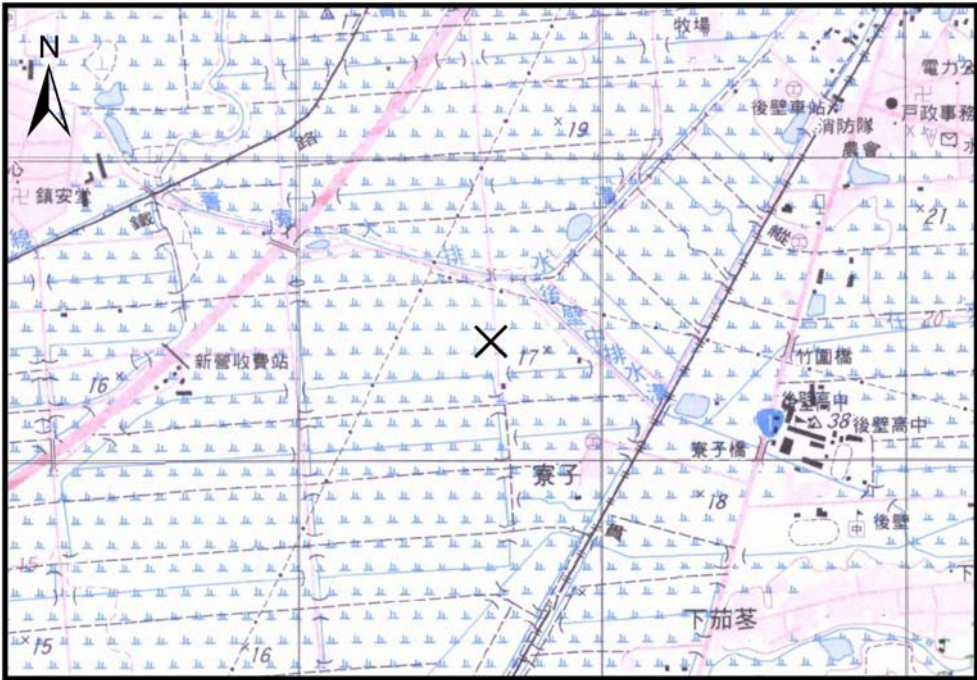





寮子遺址				
代號：1105-LT				
地理環境				
經 緯 度：	東經 120°20'27"	北緯 23°21'38"	方格座標：	E182639×N2584397m
行政隸屬：	臺南縣後壁鄉侯伯村			
地 理 區：	嘉南平原－八掌溪沖積平原			
海拔高度：	19m			
所屬水系：	菁寮大排水線（八掌溪／八掌溪集水區）			
相關道路：	南 80：8K			
簡要描述：	遺物位於竹圍後聚落之西北側約 1 公里處，主要分布於國道 1 號往南 80 鄉道西側 50 公尺處的魚池邊，地勢約由北往南緩傾。			
(地形圖附道路及水道並劃記範圍)				
<div></div>				
遺址狀態				
遺物分布：	出土遺物主要分布於魚池週遭，以極為零星細碎的夾砂灰黑陶片為主，北側之水溝邊亦可見不少同類型陶片。			
面 積：	點狀分布			
保存狀況：	因魚池及水溝開挖而干擾。			
文化類型：	大湖文化			
年 代：	約 3300-1800 B.P.			

遺 跡：		
遺物類別（附照片）		
文 化 遺 物		
石 器：		
陶 器：	1. 大湖文化：陶腹片（本計畫採集）	
		
圖說：大湖文化之陶腹片（本計畫採集）		
骨 器：		
金 屬 器：		
其 他：		
自 然 遺 物		
動 物：		
植 物：		
岩 石：		
土 壤：	黃褐色壤土	
其 他：		
遺址代表意義		
文化意義：		
歷史沿革：		
評鑑等級：	遺物出土地點	
建議事項		
遺址處理：	保持現狀，避免重大開發及翻整。	
遺物保存：		
行政處理：	<input type="checkbox"/> 指定遺址 <input type="checkbox"/> 列冊遺址 <input checked="" type="checkbox"/> 疑似遺址	
其 他：		
備 註		
研究簡史		
1. 2008 年 10 月 14 日本計畫鄒騰露、吳佩秦調查發現。		

參考文獻			
土地管理基本資料			
定著土地地號：		總面積： 平方公尺	
使用分區（類別）：			
地號：	姓名	戶籍或連絡地址	聯絡電話
面積：			
所有人（代表）			
使用人			
管理人			
土地使用現況			
使用分區（類別）			
附近景觀：	遺址目前所在周遭大多為水稻田。		
			
圖說：魚塭之四周可見少量夾砂陶片		圖說：排水溝深約 1 公尺，周邊可見夾砂陶片	
使用現況：	<input type="checkbox"/> 荒廢地 <input checked="" type="checkbox"/> 農耕 <input type="checkbox"/> 景觀綠地 <input type="checkbox"/> 建築區 <input type="checkbox"/> 其他 說明：遺址目前為魚池及周邊空地農田。		
			
圖說：邊坡上分布之夾砂灰黑陶片		圖說：出土陶片均較為細碎	
其他相關事項			
執行單位：台灣打里摺文化協會			
計畫主持人：劉益昌		填表人：吳佩秦／顏廷仔／劉益昌	

